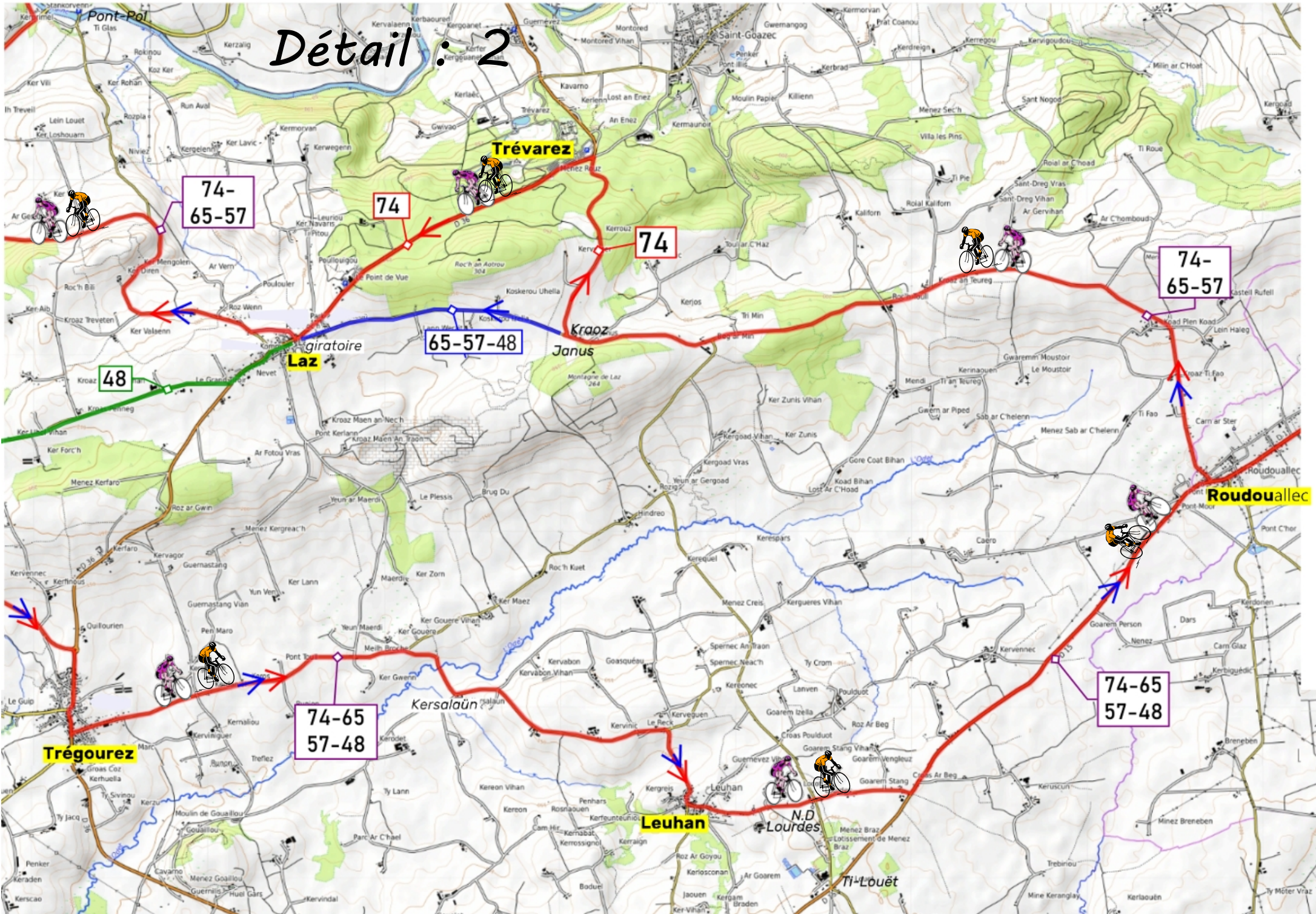
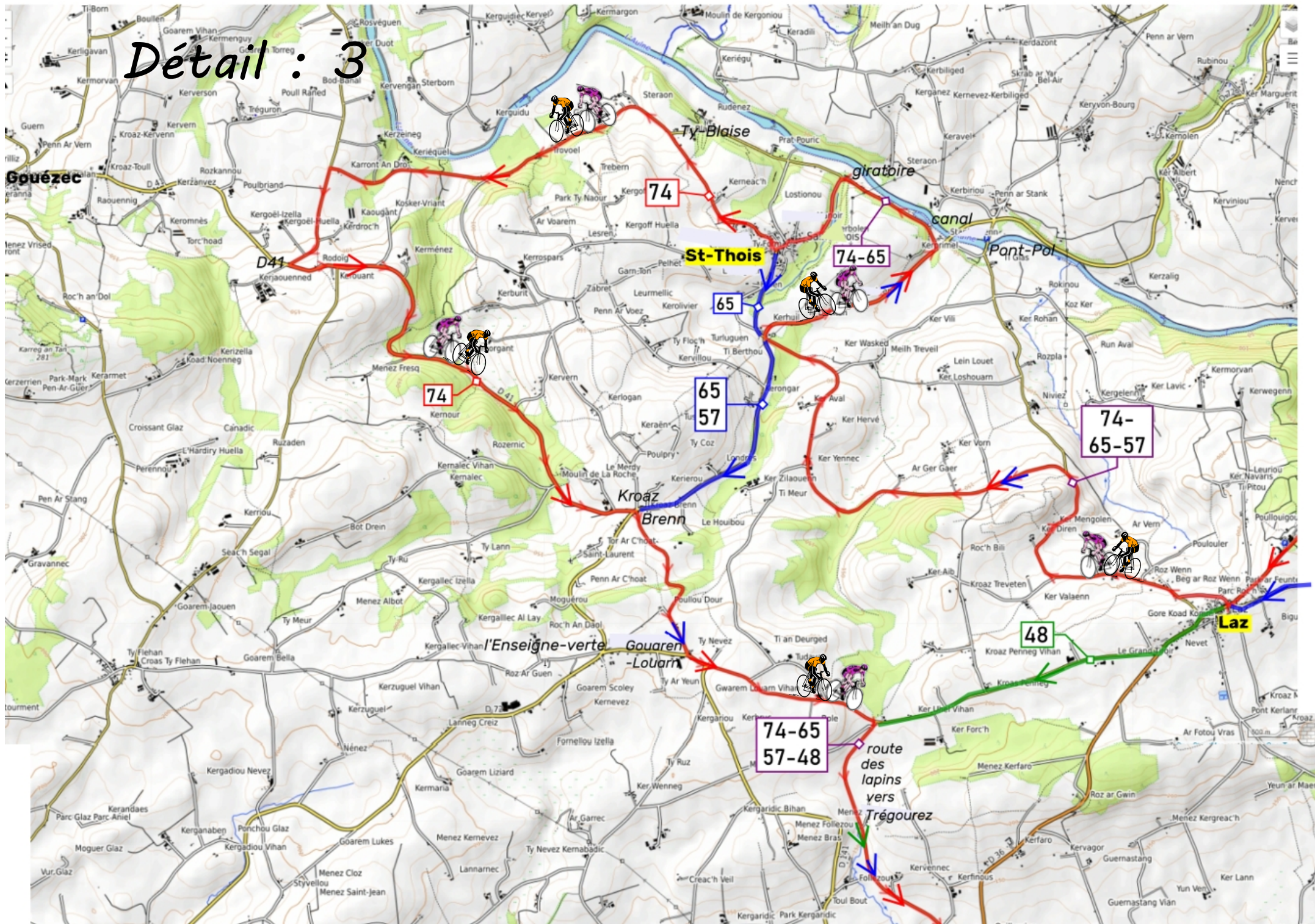


Détail : 2




Détail : 3



Cyclos Gourinois sortie 'Vin-chaud' dimanche 2 mars 2025

74 km  **930 m+** : avec option 71 km

- 0,0 **GOURIN** départ vers mairie > à droite vers Pont-Min > Kerbos
- 2,4 Giratoire **Kerbos** > vers Roudouallec
- 9,6 **ROUDOUallec** > droite vers Laz > montée sur Montagnes Noires
- 17,0 Carrefour **Kroas-Janus** > à droite vers Châteauneuf
- 18,9 Carrefour **Trévarez** !!!! < à gauche vers Laz
- 22,0 **LAZ** giratoire > à droite vers St-Thois
- 24,9 **Carrefour en Y** !!!! < à gauche vers St-Thois >>> belle vue sur les Monts-d'Arrée !!
- 28,9 **Carrefour 'Kerhuil' D72** > à droite vers Châteauneuf D72
- 30,5 **Carrefour avant pont sur canal** !!! < gauche vers St-Thois
- 31,6 **Giratoire** < gauche vers St-Thois
- 32,5 **Saint-THOIS** centre > droite direction Gouézec
- 37,0 **Carrefour en T** > à gauche vers Gouézec
- 38,0 **Carrefour 'Kergoël' D41** stop < gauche vers xx !! pas de panneau
- 42,5 **Kroaz-Brenn** gauche / droite > vers Laz
- 43,8 **Gouarem-Louarn** < gauche D41 vers Laz sur 1,7 km
- 45,5 **Carrefour D336** > droite vers Trégourez "route des lapins" D336
- 48,1 **giratoire** > droite vers Trégourez D36
- 48,8 **TREGOUREZ** centre < à gauche vers Leuhan D51
- 52,4 **Passage** Pont sur l'Odet montée Kersalaün
- 55,0 **carrefour** Kervéguen **D51** > droite vers Leuhan D51
- 55,6 **LEUHAN** centre < gauche vers Roudouallec
- 57,0 **Carrefour** "Notre dame de Lourde" stop en face vers Roudou D151
- 57,8 **Carrefour D15** stop < gauche vers Roudou / Gourin
- 62,0 **ROUDOUallec** tout droit vers Gourin
- 69,2 Giratoire **Kerbos** 3e sortie vers rocade nord **ou option 71 km directement vers Gourin**
- 72,4 Giratoire **Guirzout** 1e sortie vers Gourin
- 74,2 **GOURIN** arrivée 

Cyclos Gourinois sortie 'Vin-chaud' dimanche 2 mars 2025

65 km  **690 m+** : avec options 62 - 57 km.....et aussi 48 km ?

- 0,0 **GOURIN** départ vers mairie > à droite vers Pont-Min > Kerbos
- 2,4 Giratoire **Kerbos** > vers Roudouallec
- 9,6 **ROUDOUallec** > droite vers Laz > montée sur Montagnes Noires
- 17,0 Carrefour **Kroas-Janus** > tout droit 65-57-48 directement Laz
- 19,8 **LAZ** giratoire > à droite vers St-Thois option 48 km tout droit
- 22,5 Carrefour en Y !!!! < à gauche vers St-Thois >>> belle vue sur Mont-d'Arrée !!
- 26,4 Carrefour 'Kerhuil' **D72** > stop à droite vers Châteauneuf D72 ou option 57 km à gauche
- 28,2 Carrefour avant pont sur canal !!! < gauche vers St-Thois
- 29,2 Giratoire < gauche vers St-Thois C1
- 30,1 **Saint-THOIS** centre < bifurcation pour 65 à gauche vers Mairie (Eden-Briec)
- 30,9 Carrefour retour à 'Kerhuil' **D72** > stop à droite vers Edern - Briec D72
Longue montée 2km peu de %
- 33,1 **Kroaz-Brenn** < à gauche vers Laz (jonction avec 74)
- 34,5 **Gouarem-Louarn** < stop à gauche D41 vers Laz sur 1,7 km
- 36,2 Carrefour **D336** > droite vers Trégourez "route des lapins" D336
- 38,8 giratoire > droite vers Trégourez D36
- 39,5 **TREGOUREZ** centre < à gauche vers Leuhan D51
- 43,2 Passage Pont sur l'Odet montée Kersalaün
- 45,7 carrefour Kervéguen **D51** > droite vers Leuhan D51
- 46,4 **LEUHAN** centre < gauche vers Roudouallec
- 47,6 Carrefour "Notre dame de Lourde" stop en face vers Roudou D151
- 48,6 Carrefour **D15** stop < gauche vers Roudou / Gourin
- 52,6 **ROUDOUallec** tout droit vers Gourin
- 59,8 Giratoire **Kerbos** 3e sortie vers rocade nord ou options 62- 57- 48 km direct vers Gourin
- 63,0 Giratoire **Guirzout** 1e sortie vers Gourin
- 65,0 **GOURIN** arrivée 